


PUBLICZNIE DOSTĘPNY WYKAZ DANYCH O DOKUMENTACH
ZAWIERAJĄCYCH INFORMACJE O ŚRODOWISKU I JEGO OCHRONIE

Lp.	Karta informacyjna	
1	Numer karty / rok	52/2017
2	Rodzaj dokumentu	Wniosek o wydanie decyzji
3	Temat dokumentu	Ochrona zwierząt oraz roślin
4	Nazwa dokumentu	Wniosek z załącznikami szt. 2
5	Zakres przedmiotowy dokumentu – opis dokumentu	Wniosek o wydanie zezwolenia na usunięcie 7 szt. drzew rosnących na działce o nr ewid. 1137/9 położonej w miejscowości Stary Żmigród
6	Obszar, którego dokument dotyczy, zgodnie z podziałem administracyjnym kraju	Woj. Podkarpackie, Powiat Jasło, Gmina Nowy Żmigród, Miejscowość: Stary Żmigród
7	Znak sprawy	IOŚ.6131.80.2017
8	Dokument wytworzył	Osoba prawna
9	Data dokumentu	08.11.2017
10	Dokument zatwierdził	Nie dotyczy
11	Data zatwierdzenia dokumentu/data wpływu dokumentu	08.11.2017
12	Miejsce przechowywania dokumentu	Urząd Gminy w Nowym Żmigrodzie, Referat Infrastruktury i Ochrony Środowiska, II piętro pok. nr 23
13	Adres elektroniczny zawierający odnośnik do dokumentu	www.nowyzymigrod.biuletyn.net
14	Czy dokument jest ostateczny tak / nie	Nie dotyczy
15	Numer kart innych dokumentów w sprawie	Brak
16	Data zamieszczenia w wykazie danych o dokumencie	29.12.2017
17	Zastrzeżenia dotyczące nieudostępniania informacji	Nie
18	Uwagi	Brak


 Jerzy Krawiec
 Szef Referatu Infrastruktury
 i Ochrony Środowiska


**PUBLICZNIE DOSTĘPNY WYKAZ DANYCH O DOKUMENTACH
 ZAWIERAJĄCYCH INFORMACJE O ŚRODOWISKU I JEGO OCHRONIE**

Lp.	Karta informacyjna	
1	Numer karty / rok	59/2017
2	Rodzaj dokumentu	Wniosek o wydanie decyzji
3	Temat dokumentu	Ochrona zwierząt oraz roślin
4	Nazwa dokumentu	Wniosek z załącznikami szt. 3
5	Zakres przedmiotowy dokumentu – opis dokumentu	Wniosek o wydanie zezwolenia na usunięcie drzew rosnących na skarpach brzegowych potoku Dopływ z Łężyn km 0+550-0+700 w miejscowości Łężyny
6	Obszar, którego dokument dotyczy, zgodnie z podziałem administracyjnym kraju	Woj. Podkarpackie, Powiat Jasło, Gmina Nowy Żmigród, Miejscowość: Łężyny
7	Znak sprawy	IOŚ.6131.87.2017 NZR-mj-66-62/17
8	Dokument wytworzył	Osoba prawna
9	Data dokumentu	14.11.2017
10	Dokument zatwierdził	Nie dotyczy
11	Data zatwierdzenia dokumentu/data wpływu dokumentu	16.11.2017
12	Miejsce przechowywania dokumentu	Urząd Gminy w Nowym Żmigrodzie, Referat Infrastruktury i Ochrony Środowiska, II piętro pok. nr 23
13	Adres elektroniczny zawierający odnośnik do dokumentu	www.nowyżmigrod.biuletyn.net
14	Czy dokument jest ostateczny tak / nie	Nie dotyczy
15	Numer kart innych dokumentów w sprawie	Brak
16	Data zamieszczenia w wykazie danych o dokumencie	29.12.2017
17	Zastrzeżenia dotyczące nieudostępniania informacji	Nie
18	Uwagi	Nie wymaga zezwolenia


 Jerzy Piłatus
 Kierownik Referatu Infrastruktury
 Ochrony Środowiska


PUBLICZNIE DOSTĘPNY WYKAZ DANYCH O DOKUMENTACH
ZAWIERAJĄCYCH INFORMACJE O ŚRODOWISKU I JEGO OCHRONIE

Lp.	Karta informacyjna	
1	Numer karty / rok	60/2017
2	Rodzaj dokumentu	Wniosek o wydanie decyzji
3	Temat dokumentu	Ochrona zwierząt oraz roślin
4	Nazwa dokumentu	Wniosek z załącznikami szt. 1
5	Zakres przedmiotowy dokumentu – opis dokumentu	Wniosek o wydanie zezwolenia na usunięcie 2 szt. drzew rosnących na działce o nr ewid. 1785 położonej w miejscowości Nienaszów
6	Obszar, którego dokument dotyczy, zgodnie z podziałem administracyjnym kraju	Woj. Podkarpackie, Powiat Jasło, Gmina Nowy Żmigród, Miejscowość: Nienaszów
7	Znak sprawy	IOŚ.6131.88.2017
8	Dokument wytworzył	Osoba prawna
9	Data dokumentu	21.11.2017
10	Dokument zatwierdził	Nie dotyczy
11	Data zatwierdzenia dokumentu/data wpływu dokumentu	21.11.2017
12	Miejsce przechowywania dokumentu	Urząd Gminy w Nowym Żmigrodzie, Referat Infrastruktury i Ochrony Środowiska, II piętro pok. nr 23
13	Adres elektroniczny zawierający odnośnik do dokumentu	www.nowyzymigrod.biuletyn.net
14	Czy dokument jest ostateczny tak / nie	Nie dotyczy
15	Numer kart innych dokumentów w sprawie	Brak
16	Data zamieszczenia w wykazie danych o dokumencie	29.12.2017
17	Zastrzeżenia dotyczące nieudostępniania informacji	Nie
18	Uwagi	Nie wymaga zezwolenia


Urząd Gminy Nowy Żmigród
Referat Infrastruktury i Ochrony Środowiska


PUBLICZNIE DOSTĘPNY WYKAZ DANYCH O DOKUMENTACH
ZAWIERAJĄCYCH INFORMACJE O ŚRODOWISKU I JEGO OCHRONIE

Lp.	Karta informacyjna	
1	Numer karty / rok	61/2017
2	Rodzaj dokumentu	Wniosek o wydanie decyzji
3	Temat dokumentu	Ochrona zwierząt oraz roślin
4	Nazwa dokumentu	Wniosek z załącznikami szt. 3
5	Zakres przedmiotowy dokumentu – opis dokumentu	Wniosek o wydanie zezwolenia na usunięcie drzewa rosnącego na działce o nr ewid. 468/1 położonej w miejscowości Skalnik
6	Obszar, którego dokument dotyczy, zgodnie z podziałem administracyjnym kraju	Woj. Podkarpackie, Powiat Jasło, Gmina Nowy Żmigród, Miejscowość: Skalnik
7	Znak sprawy	IOŚ.6131.89.2017
8	Dokument wytworzył	Osoba prawna
9	Data dokumentu	21.11.2017
10	Dokument zatwierdził	Nie dotyczy
11	Data zatwierdzenia dokumentu/data wpływu dokumentu	21.11.2017
12	Miejsce przechowywania dokumentu	Urząd Gminy w Nowym Żmigrodzie, Referat Infrastruktury i Ochrony Środowiska, II piętro pok. nr 23
13	Adres elektroniczny zawierający odnośnik do dokumentu	www.nowyzymigrod.biuletyn.net
14	Czy dokument jest ostateczny tak / nie	Nie dotyczy
15	Numer kart innych dokumentów w sprawie	Brak
16	Data zamieszczenia w wykazie danych o dokumencie	29.12.2017
17	Zastrzeżenia dotyczące nieudostępniania informacji	Nie
18	Uwagi	Nie wymaga zezwolenia


Jerzy Pięćruś
Specjalista Referatu Infrastruktury
i Ochrony Środowiska


**PUBLICZNIE DOSTĘPNY WYKAZ DANYCH O DOKUMENTACH
 ZAWIERAJĄCYCH INFORMACJE O ŚRODOWISKU I JEGO OCHRONIE**

Lp.	Karta informacyjna	
1	Numer karty / rok	62/2017
2	Rodzaj dokumentu	Wniosek o wydanie decyzji
3	Temat dokumentu	Ochrona zwierząt oraz roślin
4	Nazwa dokumentu	Wniosek z załącznikami szt. 1
5	Zakres przedmiotowy dokumentu – opis dokumentu	Wniosek o wydanie zezwolenia na usunięcie drzew rosnących na działkach o nr ewid. 1226, 639, 1390, 1364/1, 1390, 1346/1, 737 położonych w miejscowości Stary Żmigród
6	Obszar, którego dokument dotyczy, zgodnie z podziałem administracyjnym kraju	Woj. Podkarpackie, Powiat Jasło, Gmina Nowy Żmigród, Miejscowość: Stary Żmigród
7	Znak sprawy	IOŚ.6131.90.2017
8	Dokument wytworzył	Osoba prawna
9	Data dokumentu	21.11.2017
10	Dokument zatwierdził	Nie dotyczy
11	Data zatwierdzenia dokumentu/data wpływu dokumentu	21.11.2017
12	Miejsce przechowywania dokumentu	Urząd Gminy w Nowym Żmigrodzie, Referat Infrastruktury i Ochrony Środowiska, II piętro pok. nr 23
13	Adres elektroniczny zawierający odnośnik do dokumentu	www.nowyzmigrod.biuletyn.net
14	Czy dokument jest ostateczny tak / nie	Nie dotyczy
15	Numer kart innych dokumentów w sprawie	Brak
16	Data zamieszczenia w wykazie danych o dokumencie	29.12.2017
17	Zastrzeżenia dotyczące nieudostępniania informacji	Nie
18	Uwagi	Nie wymaga zezwolenia


 LUDMIŁA WÓJCIK
 Referat Infrastruktury i Ochrony Środowiska


**PUBLICZNIE DOSTĘPNY WYKAZ DANYCH O DOKUMENTACH
ZAWIERAJĄCYCH INFORMACJE O ŚRODOWISKU I JEGO OCHRONIE**

Lp.	Karta informacyjna	
1	Numer karty / rok	63/2017
2	Rodzaj dokumentu	Wniosek o wydanie decyzji
3	Temat dokumentu	Ochrona zwierząt oraz roślin
4	Nazwa dokumentu	Wniosek z załącznikami szt. 4
5	Zakres przedmiotowy dokumentu – opis dokumentu	Wniosek o wydanie zezwolenia na usunięcie drzew rosnących na działce o nr ewid. 2615 położonej w miejscowości Łysa Góra
6	Obszar, którego dokument dotyczy, zgodnie z podziałem administracyjnym kraju	Woj. Podkarpackie, Powiat Jasło, Gmina Nowy Żmigród, Miejscowość: Łysa Góra
7	Znak sprawy	IOŚ.6131.95.2017
8	Dokument wytworzył	Osoba prawna
9	Data dokumentu	24.11.2017
10	Dokument zatwierdził	Nie dotyczy
11	Data zatwierdzenia dokumentu/data wpływu dokumentu	24.11.2017
12	Miejsce przechowywania dokumentu	Urząd Gminy w Nowym Żmigrodzie, Referat Infrastruktury i Ochrony Środowiska, II piętro pok. nr 23
13	Adres elektroniczny zawierający odnośnik do dokumentu	www.nowyżmigrod.biuletyn.net
14	Czy dokument jest ostateczny tak / nie	Nie dotyczy
15	Numer kart innych dokumentów w sprawie	Brak
16	Data zamieszczenia w wykazie danych o dokumencie	29.12.2017
17	Zastrzeżenia dotyczące nieudostępniania informacji	Nie
18	Uwagi	Nie wymaga zezwolenia


Jerzy Piątek
Główny Referat Infrastruktury
i Ochrony Środowiska


**PUBLICZNIE DOSTĘPNY WYKAZ DANYCH O DOKUMENTACH
ZAWIERAJĄCYCH INFORMACJE O ŚRODOWISKU I JEGO OCHRONIE**

Lp.	Karta informacyjna	
1	Numer karty / rok	64/2017
2	Rodzaj dokumentu	Wniosek o wydanie decyzji
3	Temat dokumentu	Ochrona zwierząt oraz roślin
4	Nazwa dokumentu	Wniosek z załącznikami szt. 2
5	Zakres przedmiotowy dokumentu – opis dokumentu	Wniosek o wydanie zezwolenia na usunięcie 2 szt. drzew rosnących na działce o nr ewid. 831 położonej w miejscowości Nowy Żmigród
6	Obszar, którego dokument dotyczy, zgodnie z podziałem administracyjnym kraju	Woj. Podkarpackie, Powiat Jasło, Gmina Nowy Żmigród, Miejscowość: Nowy Żmigród
7	Znak sprawy	IOŚ.6131.98.2017
8	Dokument wytworzył	Osoba prawna
9	Data dokumentu	28.11.2017
10	Dokument zatwierdził	Nie dotyczy
11	Data zatwierdzenia dokumentu/data wpływu dokumentu	28.11.2017
12	Miejsce przechowywania dokumentu	Urząd Gminy w Nowym Żmigrodzie, Referat Infrastruktury i Ochrony Środowiska, II piętro pok. nr 23
13	Adres elektroniczny zawierający odnośnik do dokumentu	www.nowyzmigród.biuletyn.net
14	Czy dokument jest ostateczny tak / nie	Nie dotyczy
15	Numer kart innych dokumentów w sprawie	Brak
16	Data zamieszczenia w wykazie danych o dokumencie	29.12.2017
17	Zastrzeżenia dotyczące nieudostępniania informacji	Nie
18	Uwagi	Nie wymaga zezwolenia


Jędrzej Wójcik
Główny Inżynier Infrastruktury i Ochrony Środowiska

**PUBLICZNIE DOSTĘPNY WYKAZ DANYCH O DOKUMENTACH
 ZAWIERAJĄCYCH INFORMACJE O ŚRODOWISKU I JEGO OCHRONIE**

Lp.	Karta informacyjna	
1	Numer karty / rok	65/2017
2	Rodzaj dokumentu	Wniosek o wydanie decyzji
3	Temat dokumentu	Ochrona zwierząt oraz roślin
4	Nazwa dokumentu	Wniosek z załącznikami szt. 6
5	Zakres przedmiotowy dokumentu – opis dokumentu	Wniosek o wydanie zezwolenia na usunięcie 4 szt. drzew rosnących w pasie drogowym drogi wojewódzkiej Nr 992 Jasło-Nowy Żmigród-Kąty-Krempna-Świątkowa Mała-Grab-Gr. Państwa
6	Obszar, którego dokument dotyczy, zgodnie z podziałem administracyjnym kraju	Woj. Podkarpackie, Powiat Jasło, Gmina Nowy Żmigród, Miejscowość: Kąty
7	Znak sprawy	IOŚ.6131.102.2017 PZDW-RDW-IIp-5164/44/3/17
8	Dokument wytworzył	Osoba prawna
9	Data dokumentu	05.12.2017
10	Dokument zatwierdził	Nie dotyczy
11	Data zatwierdzenia dokumentu/data wpływu dokumentu	07.12.2017
12	Miejsce przechowywania dokumentu	Urząd Gminy w Nowym Żmigrodzie, Referat Infrastruktury i Ochrony Środowiska, II piętro pok. nr 23
13	Adres elektroniczny zawierający odnośnik do dokumentu	www.nowyzmigrod.biuletyn.net
14	Czy dokument jest ostateczny tak / nie	Nie dotyczy
15	Numer kart innych dokumentów w sprawie	Brak
16	Data zamieszczenia w wykazie danych o dokumencie	29.12.2017
17	Zastrzeżenia dotyczące nieudostępniania informacji	Nie
18	Uwagi	Nie wymaga zezwolenia


 Jerzy Piwniś
 Referat Infrastruktury i Ochrony Środowiska

**PUBLICZNIE DOSTĘPNY WYKAZ DANYCH O DOKUMENTACH
ZAWIERAJĄCYCH INFORMACJE O ŚRODOWISKU I JEGO OCHRONIE**

Lp.	Karta informacyjna	
1	Numer karty / rok	67/2017
2	Rodzaj dokumentu	Wniosek o wydanie decyzji
3	Temat dokumentu	Ochrona zwierząt oraz roślin
4	Nazwa dokumentu	Wniosek z załącznikami szt. 2
5	Zakres przedmiotowy dokumentu – opis dokumentu	Wniosek o wydanie zezwolenia na usunięcie 4 szt. drzew rosnących na działce o nr ewid. 1042 położonej w miejscowości Toki
6	Obszar, którego dokument dotyczy, zgodnie z podziałem administracyjnym kraju	Woj. Podkarpackie, Powiat Jasło, Gmina Nowy Żmigród, Miejscowość: Toki
7	Znak sprawy	IOŚ.6131.112.2017
8	Dokument wytworzył	Osoba prawna
9	Data dokumentu	21.12.2017
10	Dokument zatwierdził	Nie dotyczy
11	Data zatwierdzenia dokumentu/data wpływu dokumentu	21.12.2017
12	Miejsce przechowywania dokumentu	Urząd Gminy w Nowym Żmigrodzie, Referat Infrastruktury i Ochrony Środowiska, II piętro pok. nr 23
13	Adres elektroniczny zawierający odnośnik do dokumentu	www.nowyzmigród.biuletyn.net
14	Czy dokument jest ostateczny tak / nie	Nie dotyczy
15	Numer kart innych dokumentów w sprawie	Brak
16	Data zamieszczenia w wykazie danych o dokumencie	29.12.2018
17	Zastrzeżenia dotyczące nieudostępniania informacji	Nie
18	Uwagi	Nie wymaga zezwolenia

Jerzy Piłsudski
Kierownik Referatu Infrastruktury
i Ochrony Środowiska